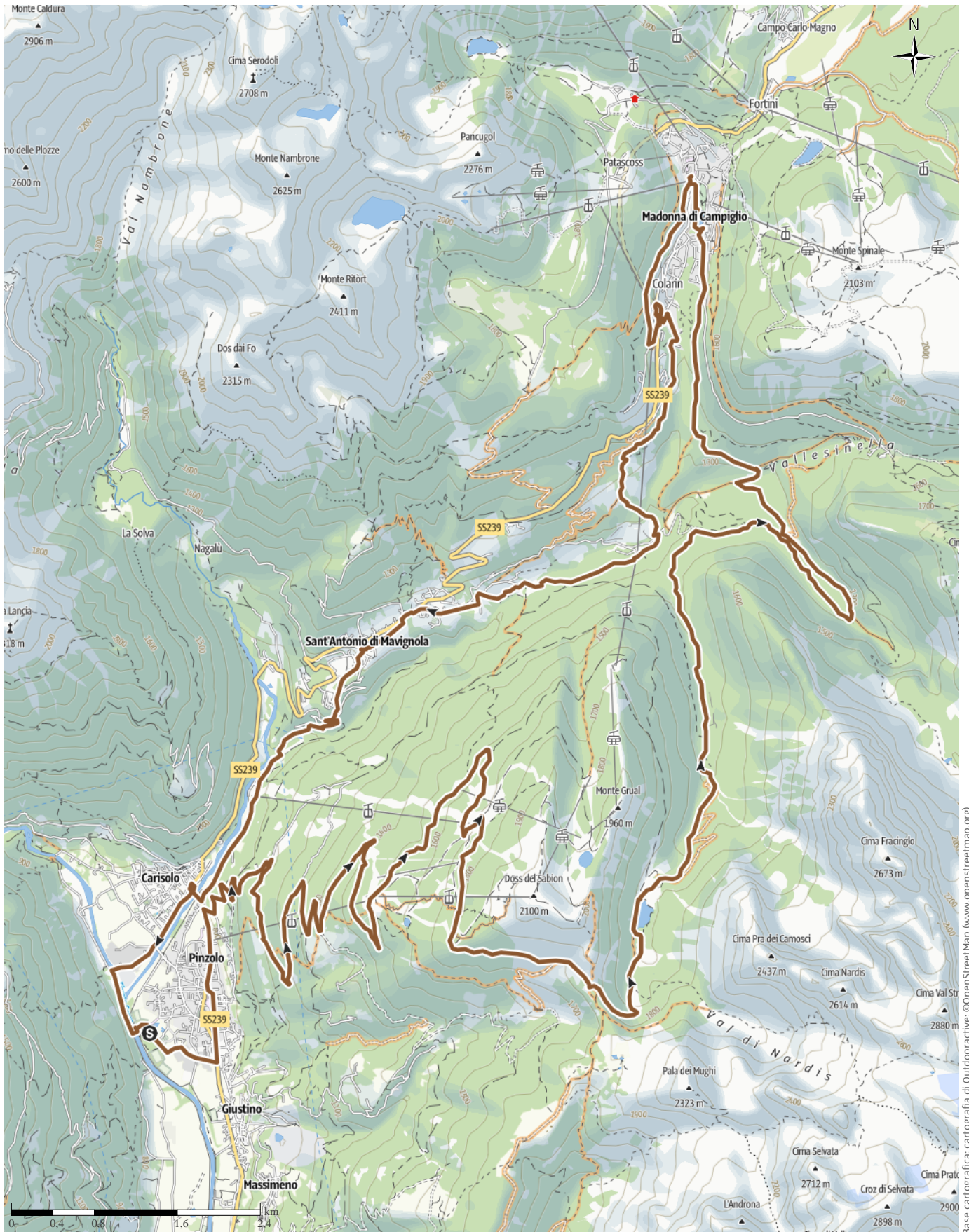


Dolomitica Race Classic 2025

↔ 45,6 km | ⌚ 3:30 h | ↗ 1.600 m | ↘ 1.504 m | Difficoltà difficile



Base cartografica: cartografia di Outdooractive; ©OpenStreetMap (www.openstreetmap.org)

Dolomitica Race Classic 2025

↔ 45,6 km

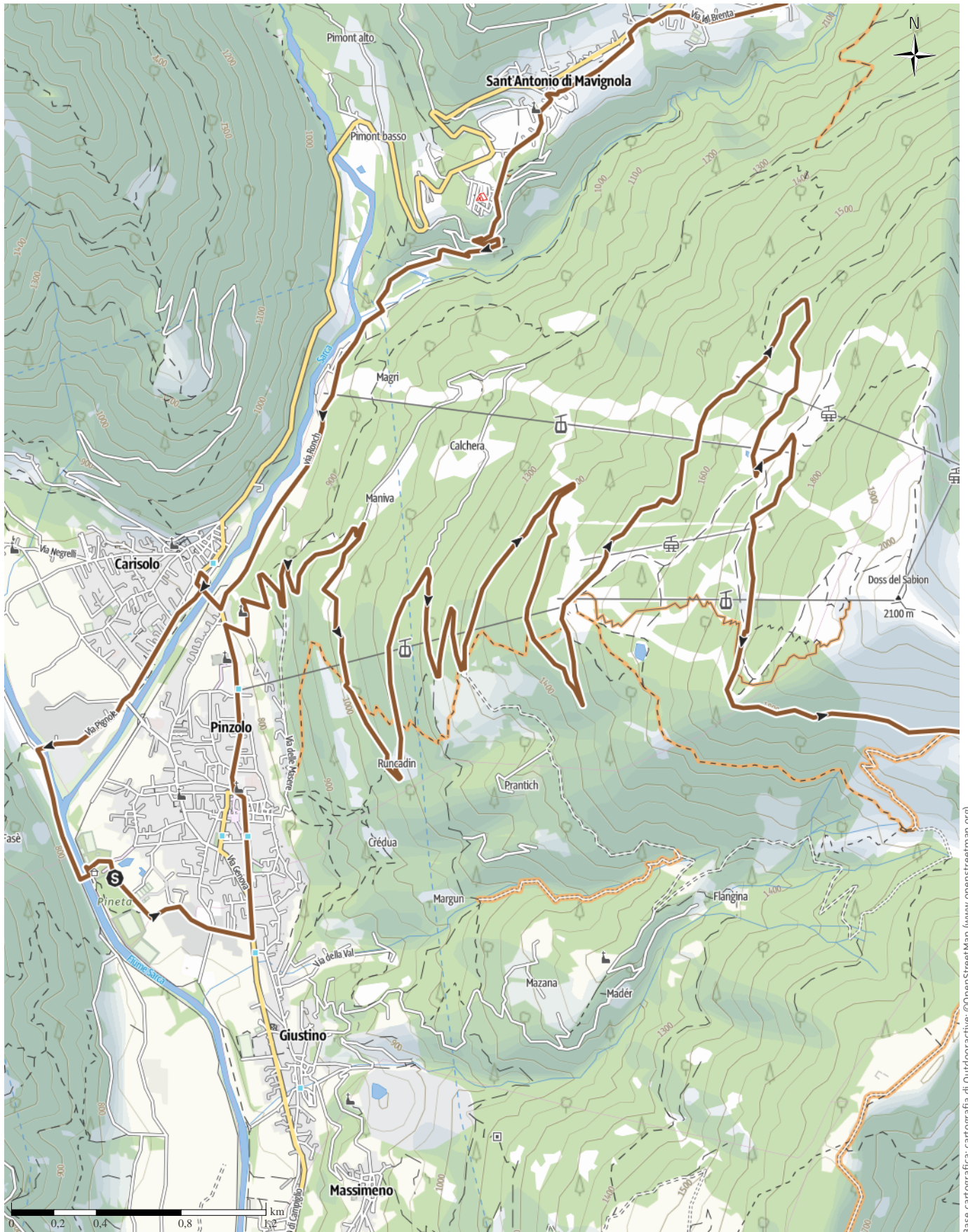
🕒 3:30 h

▲ 1.600 m

▼ 1.504 m

Difficoltà

difficile



Base cartografica: cartografia di Outdooractive; ©OpenStreetMap (www.openstreetmap.org)

Dolomitica Race Classic 2025

↔ 45,6 km

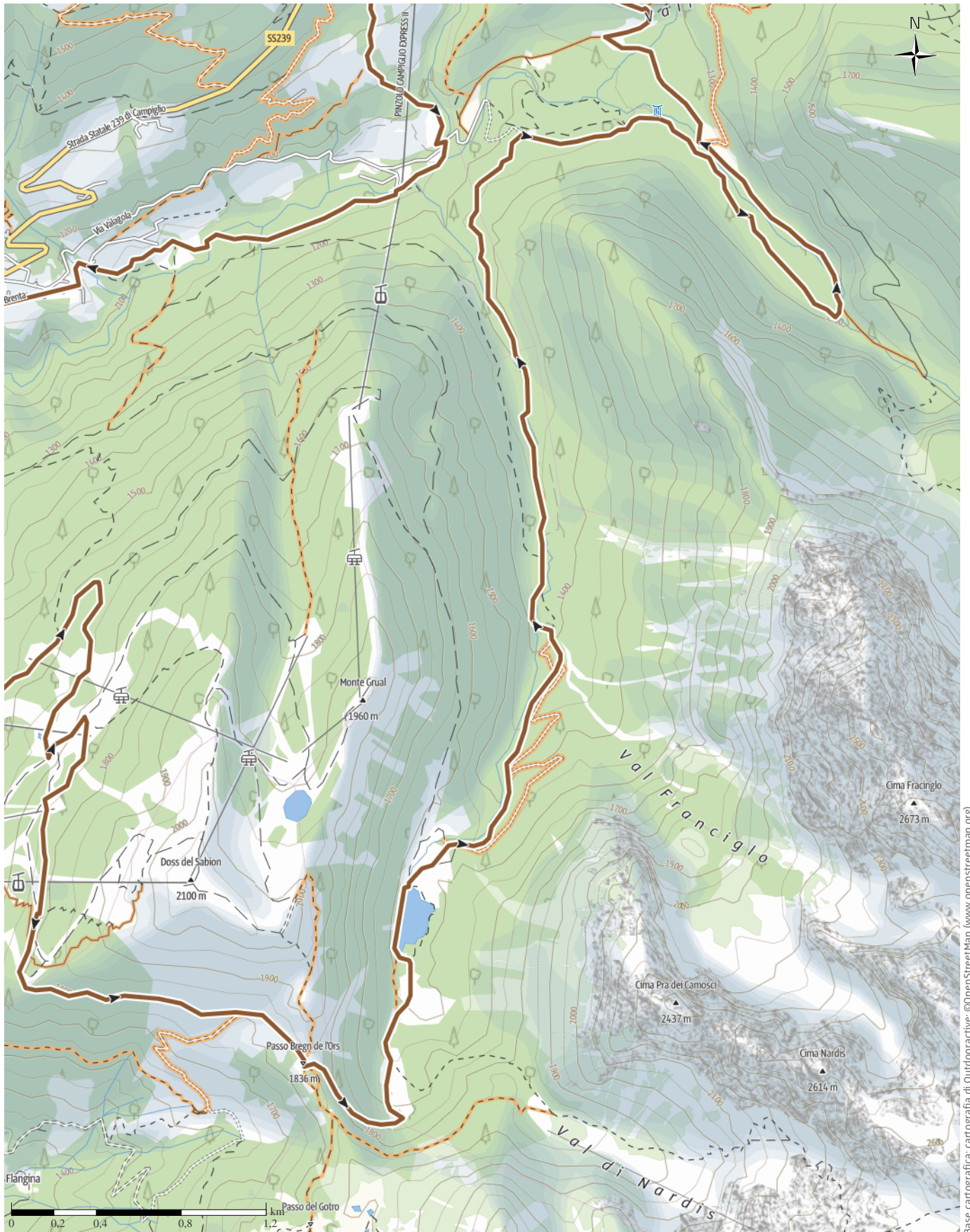
🕒 3:30 h

⬆️ 1.600 m

⬆️ 1.504 m

Difficoltà

difficile



Base cartografica: cartografia di Outdooractive; ©OpenStreetMap (www.openstreetmap.org)

Dolomitica Race Classic 2025

↔ 45,6 km

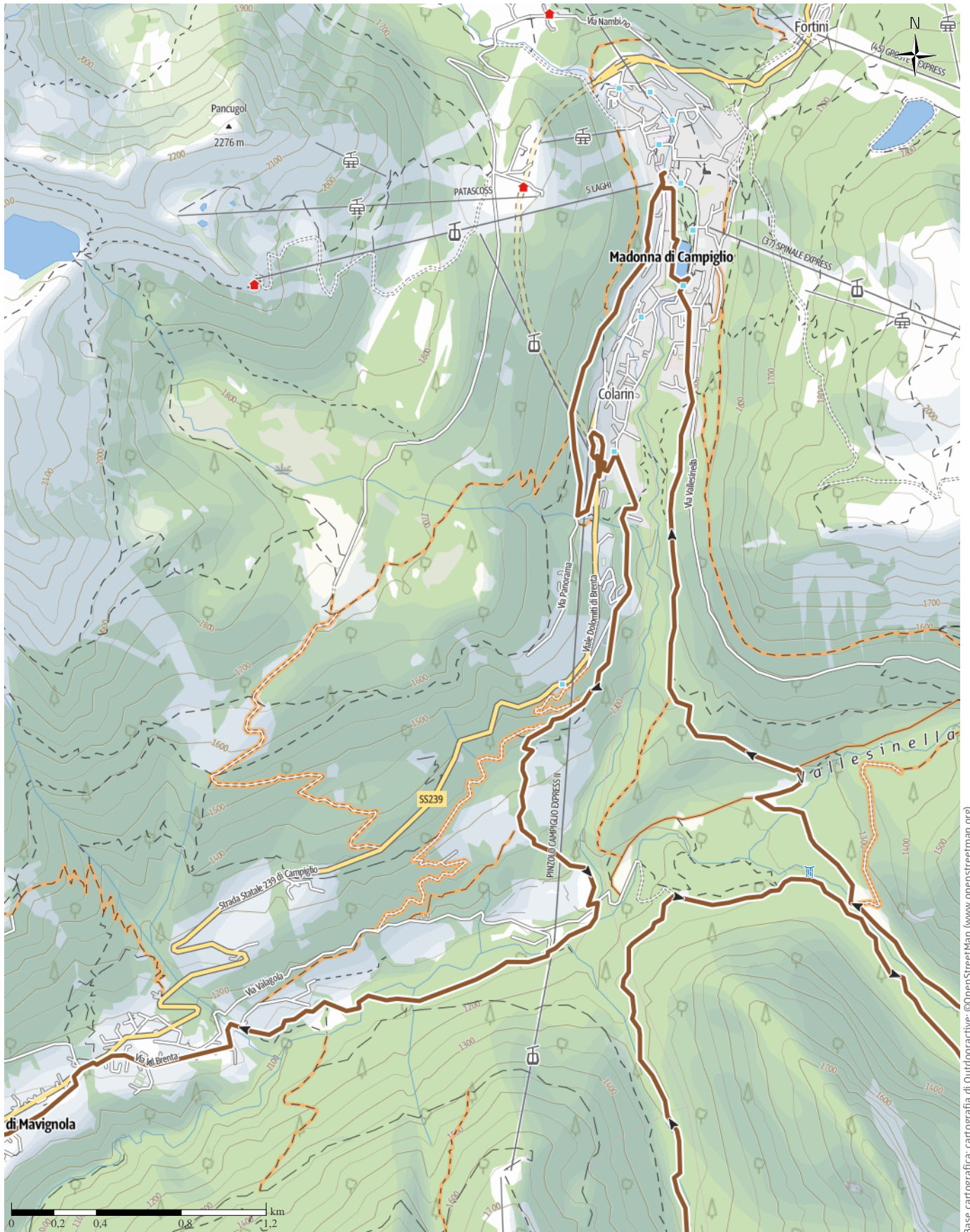
🕒 3:30 h

▲ 1.600 m

▼ 1.504 m

Difficoltà

difficile



Base cartografica: cartografia di Outdooractive; ©OpenStreetMap (www.openstreetmap.org)

Dolomitica Race Classic 2025

↔ 45,6 km

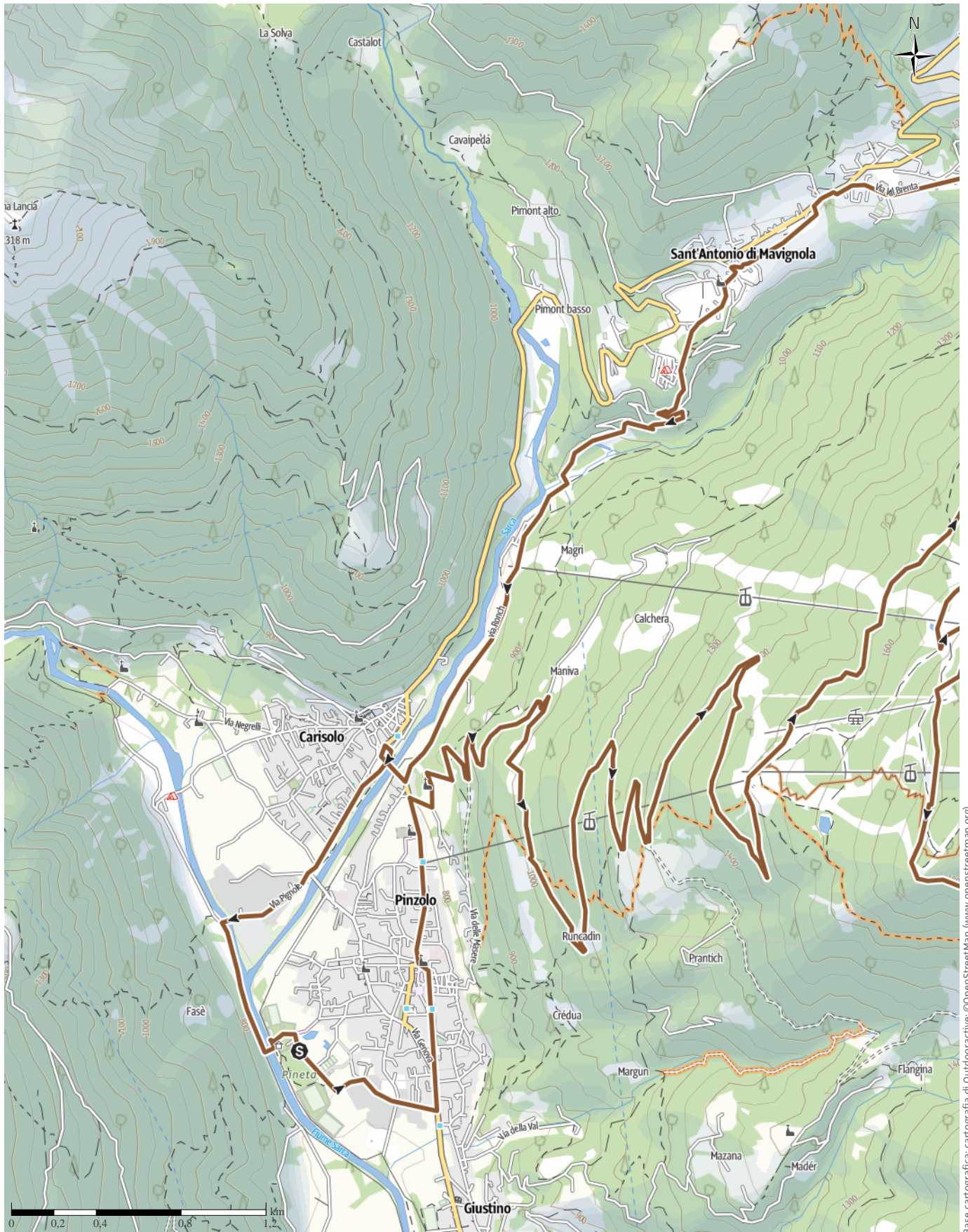
🕒 3:30 h

▲ 1.600 m

▼ 1.504 m

Difficoltà

difficile



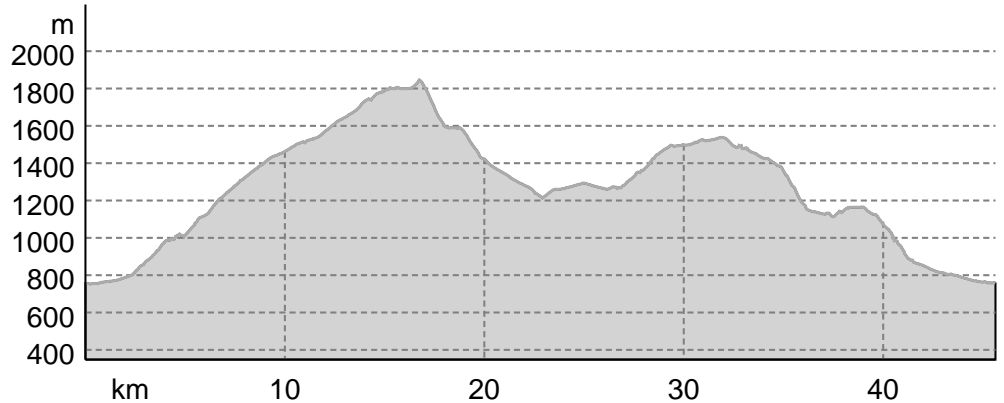
Base cartografica: cartografia di Outdooractive; ©OpenStreetMap (www.openstreetmap.org)

Dolomitica Race Classic 2025

Tipo di strada

— Distanza 45,6 km

Profilo altimetrico



Dati del percorso

Mountain bike

Distanza ↔ 45,6 km

Durata ⌚ 3:30 h

Salita ▲ 1600 m

Discesa ▼ 1504 m

Difficoltà **difficile**

Fitness ●●●●●●

Tecnica **S1**

Altitudine



Periodo consigliato

GEN | FEB | MAR
APR | MAG | GIU
LUG | AGO | SET
OTT | NOV | DIC

Valutazioni

Autori

Emozione ●●●●●●

Paesaggio ●●●●●●

Community

Altri dati

Proprietà

Panoramico

Flora

Fauna

Passaggio in vetta

Cross country

Classificazione

🔄 Percorso ad anello

🍴 Puntini di ristoro lungo il percorso



Dolomitica Brenta Bike

Ultimo aggiornamento: 22.03.2025

sorprenderà il cambiamento di percorso: più sterrato, più mtb!

L'altimetria viene volutamente diversificata con maggior alternanza tra salite e discese: cresce il divertimento.

Impossibile non provarli.

Apri il percorso sul tuo smartphone



Scannerizza questo codice QR e salva questo percorso per l'uso offline, condividilo con gli amici e altro...

Sito web

<https://out.ac/IXEUoT>

DOLOMITICA BRENTA BIKE RACE CLASSIC NUOVO

PERCORSO!

DOLOMITICA BIKE 2025: I NUOVI PERCORSI!










Una nuova avventura Dolomitica ti aspetta:

che tu scelga il percorso Marathon o Race, ti

Dolomitica Race Classic 2025

Legenda









Topografia

	Bosco, foresta
	Palude
	Prato
	Zona residenziale con edifici singoli
	Zona commerciale con edifici singoli
	Cimitero
	Campo da golf
	Impianti sportivi, stadio
	Stadio
	Piscina all'aperto
	Vigneto
	Incisioni rupestri
	Confini di stato
	Confine di stato
	Confine comunale
	Linea altimetrica
	Zona ad utilizzo speciale
	Riserva naturale











Elementi topografici

	Montagna/cima
	Punto altimetrico
	Roccia
	Caverna
	Chiesa
	Cappella
	Cimitero
	Palazzo/castello
	Abbazia
	Monumento
	Rovina
	Miniera
	Tomba
	Torre di trasmissione
	Pala eolica
	Mulino a vento / acqua
	Punto panoramico

Strade e sentieri

	Autostrada numero
	Strada statale con numero
	Nazione, regione, provincia
	Strada comunale
	Strada consorziale
	Strada agricola
	Sentiero
	Via ferrata

Impianti e treno

	Cabinovia
	Cabinovia
	Seggiovia
	Skilift
	Teleferica
	Treno
	Metro
	Metro
	Tram
	Stazione ferroviaria