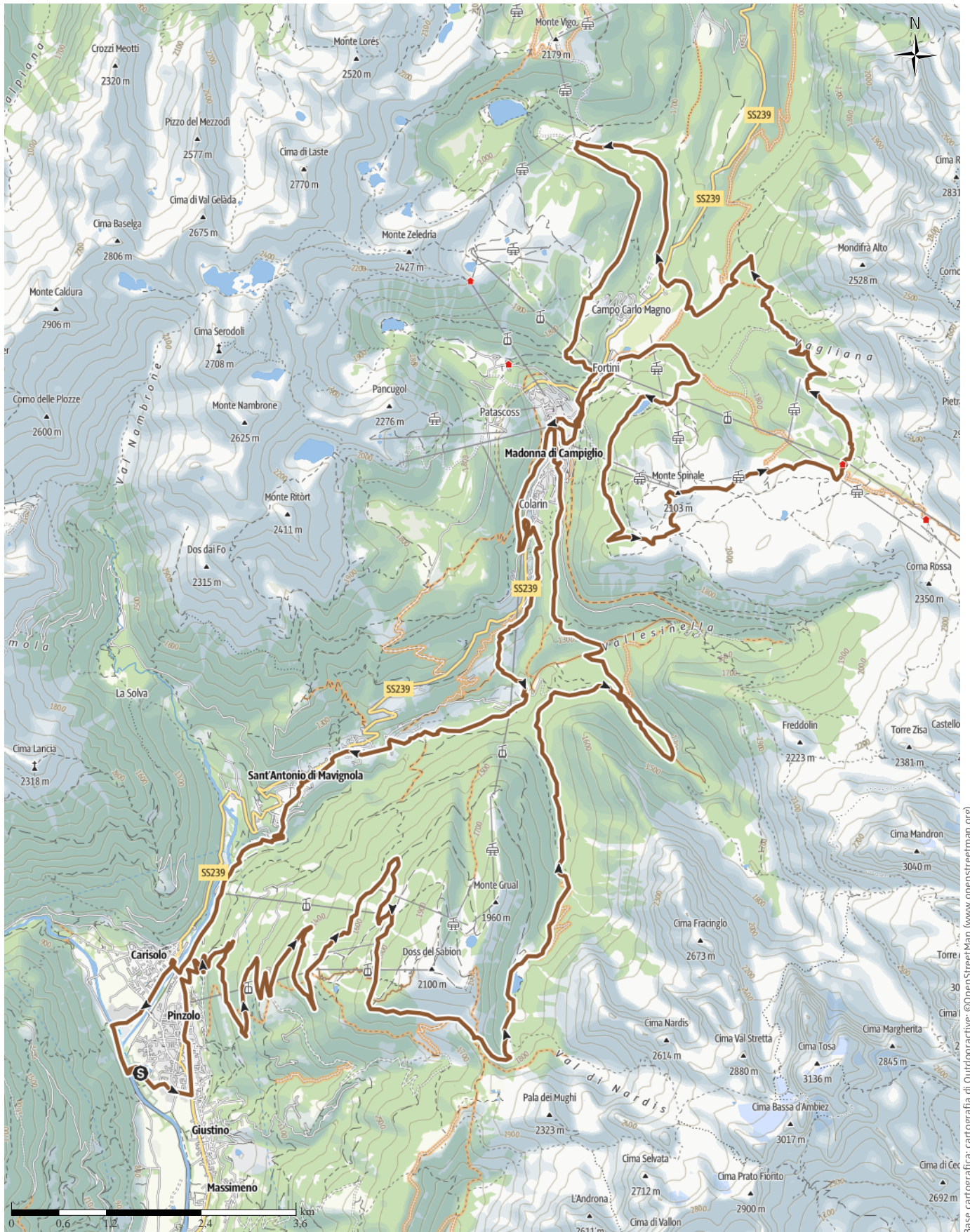


# Dolomitica Marathon 2025

↔ 70,4 km | ⌚ 5:00 h | ⚡ 2.700 m | ⚡ 2.510 m | Difficoltà difficile



Base cartografica: cartografia di Outdooractive; ©OpenStreetMap (www.openstreetmap.org)

# Dolomitica Marathon 2025

↔ 70,4 km

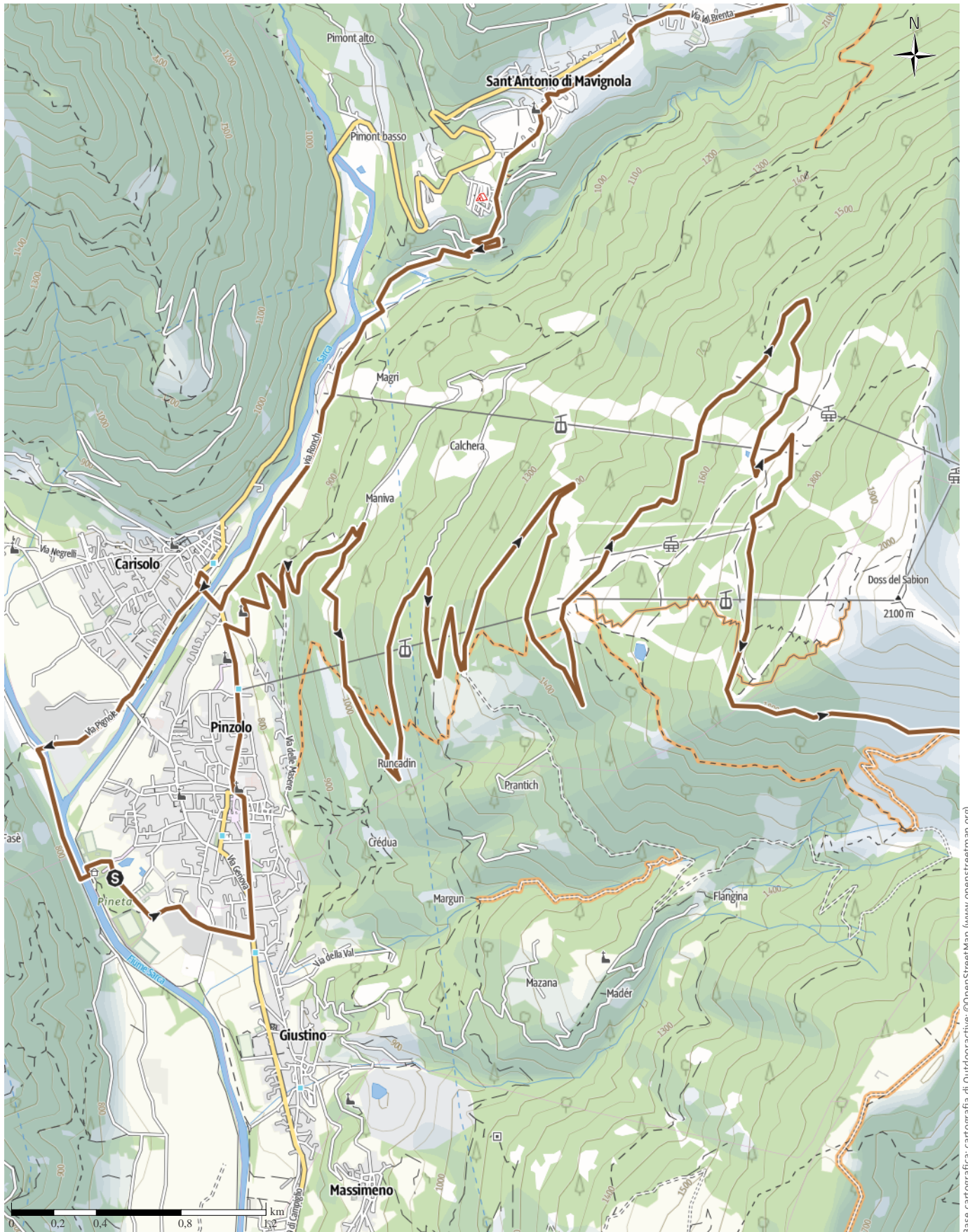
🕒 5:00 h

▲ 2.700 m

▼ 2.510 m

Difficoltà

difficile



Base cartografica: cartografia di Outdooractive; ©OpenStreetMap (www.openstreetmap.org)

# Dolomitica Marathon 2025

↔ 70,4 km

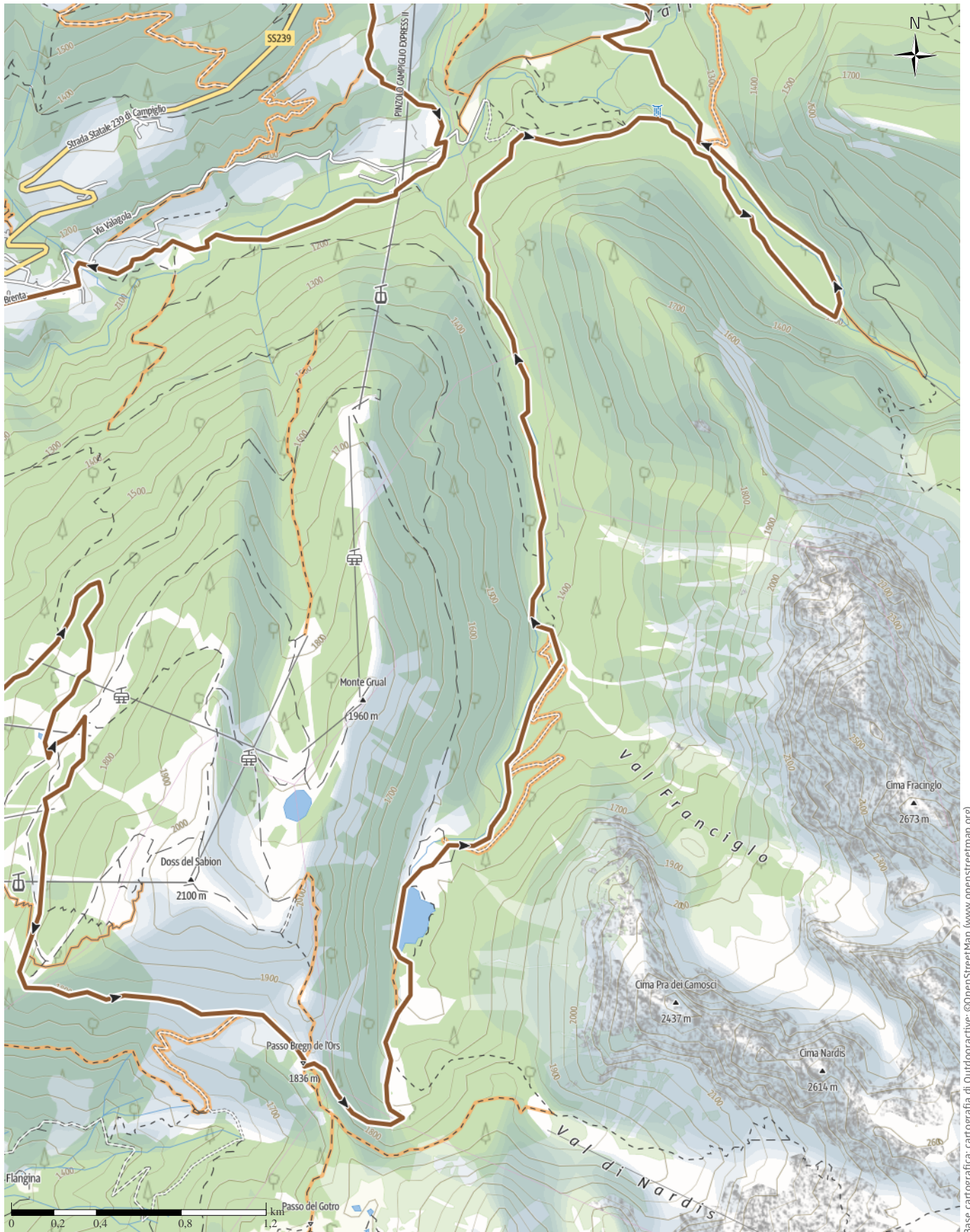
🕒 5:00 h

▲ 2.700 m

▼ 2.510 m

Difficoltà

difficile



Base cartografica: cartografia di Outdooractive; ©OpenStreetMap (www.openstreetmap.org)

# Dolomitica Marathon 2025

↔ 70,4 km

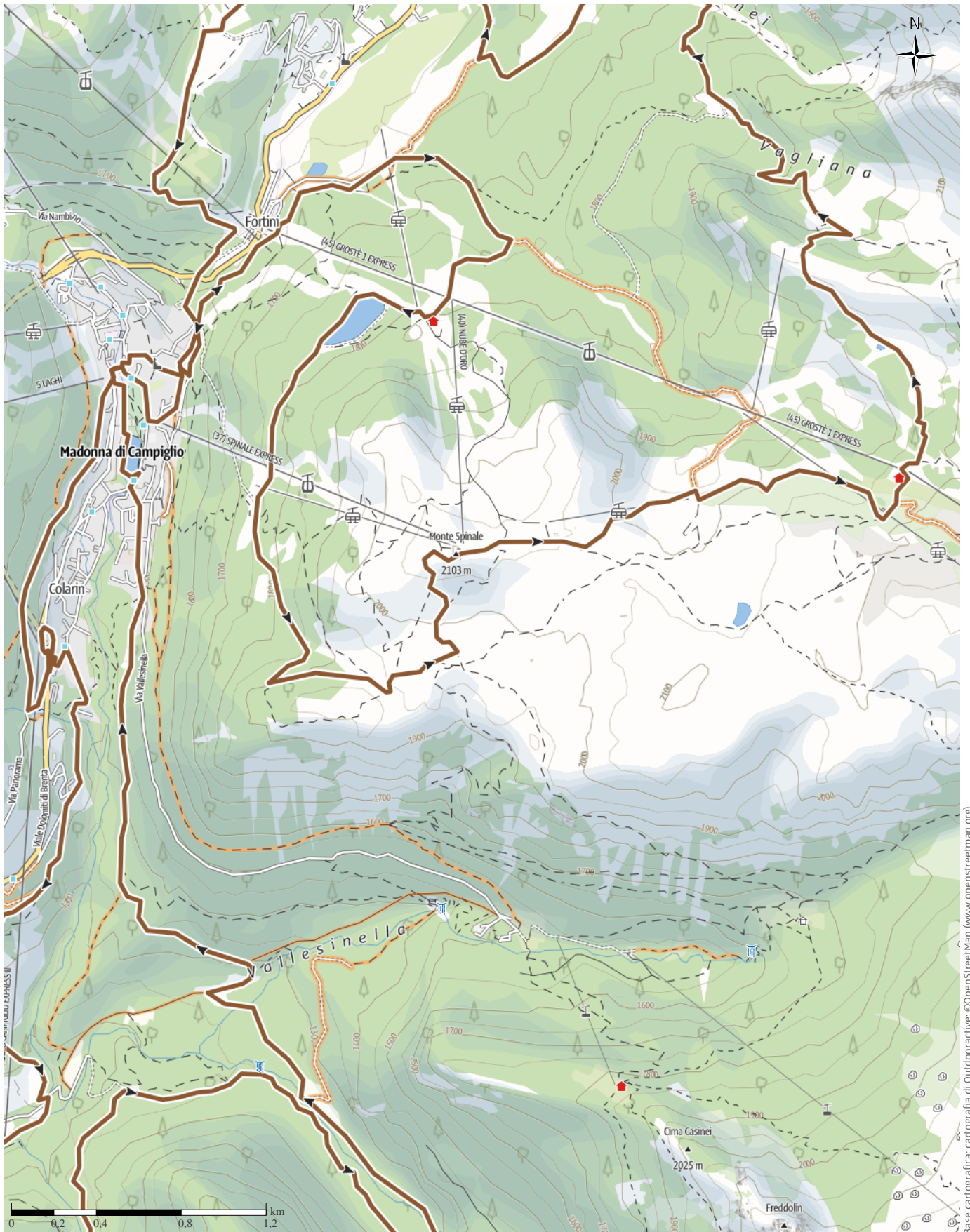
🕒 5:00 h

▲ 2.700 m

▼ 2.510 m

Difficoltà

difficile



Base cartografica: cartografia di Outdooractive; ©OpenStreetMap (www.openstreetmap.org)

# Dolomitica Marathon 2025

↔ 70,4 km

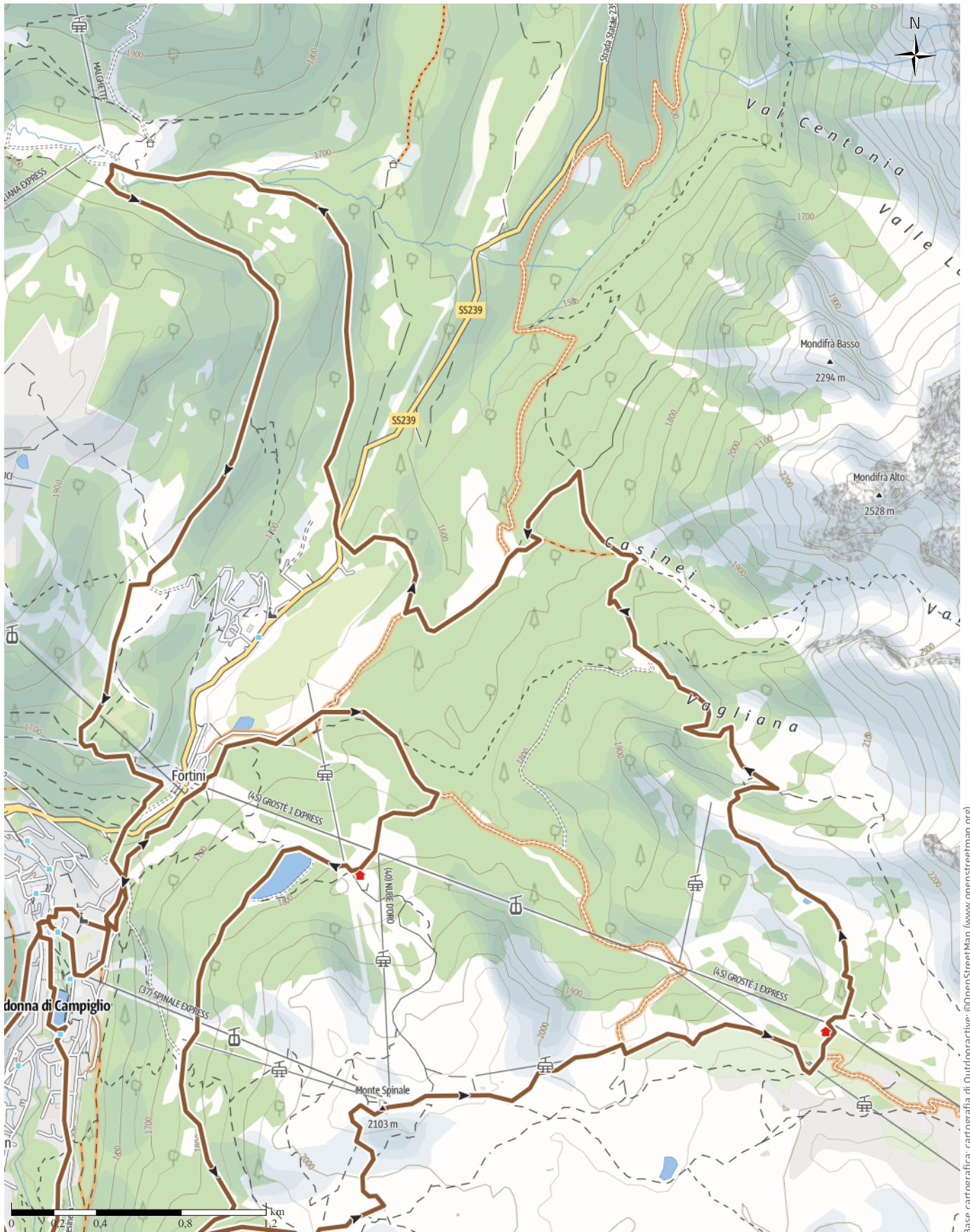
🕒 5:00 h

⬆️ 2.700 m

⬆️ 2.510 m

Difficoltà

difficile



Base cartografica: cartografia di Outdooractive; ©OpenStreetMap (www.openstreetmap.org)

# Dolomitica Marathon 2025

↔ 70,4 km

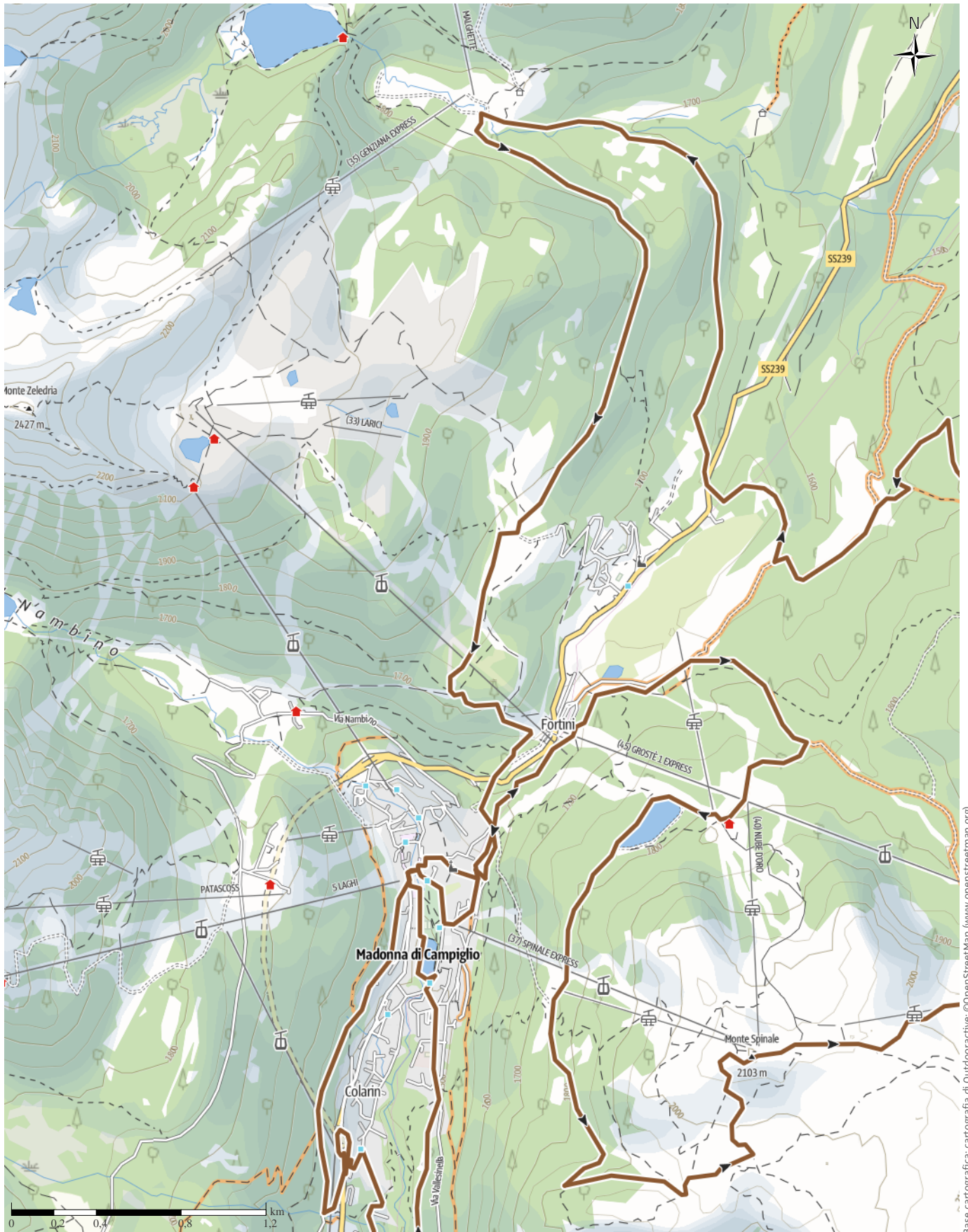
🕒 5:00 h

⬆️ 2.700 m

⬆️ 2.510 m

Difficoltà

difficile



Base cartografica: cartografia di Outdooractive; ©OpenStreetMap (www.openstreetmap.org)

# Dolomitica Marathon 2025

↔ 70,4 km

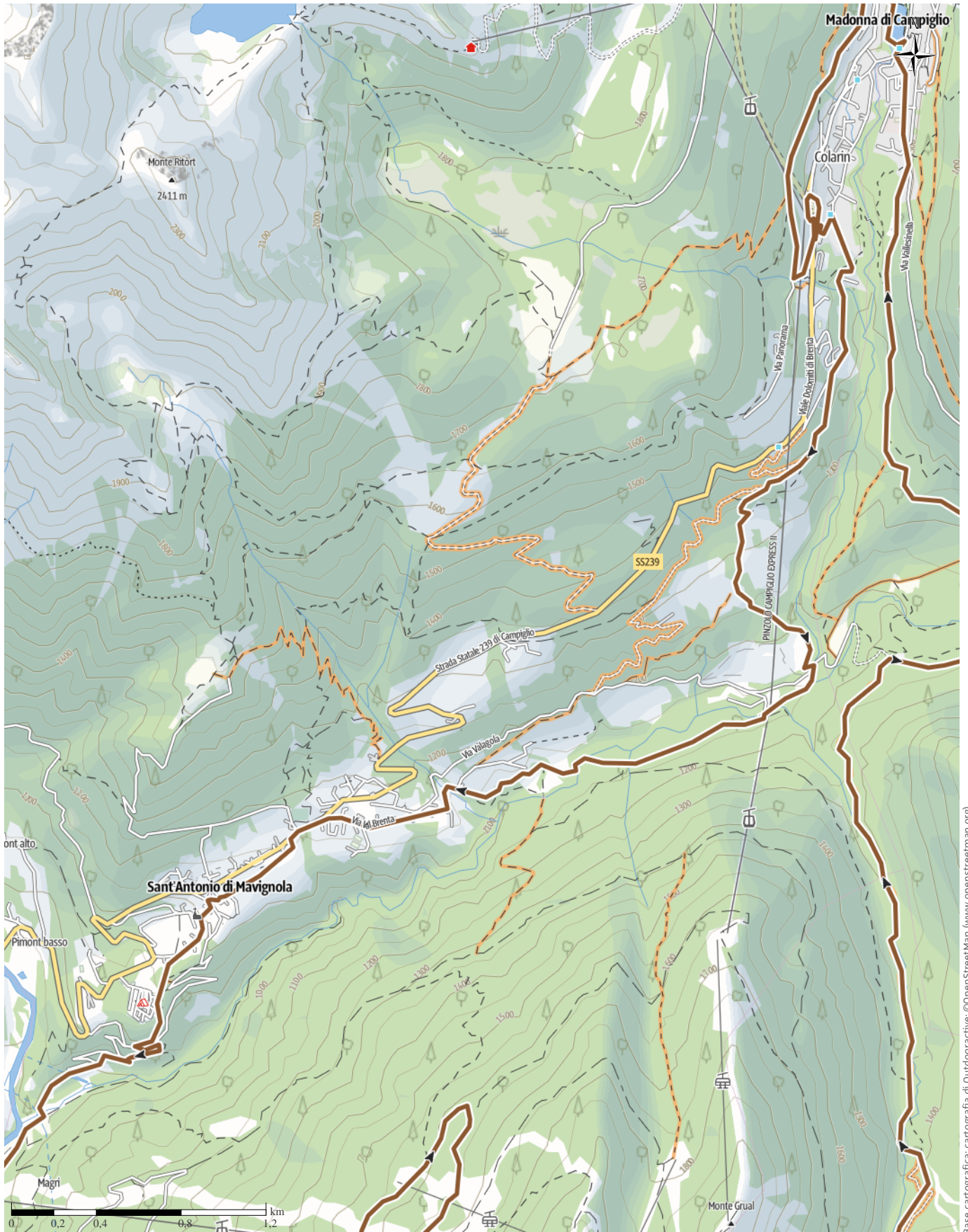
🕒 5:00 h

▲ 2.700 m

▼ 2.510 m

Difficoltà

difficile



Base cartografica: cartografia di Outdooractive; ©OpenStreetMap (www.openstreetmap.org)

# Dolomitica Marathon 2025

↔ 70,4 km

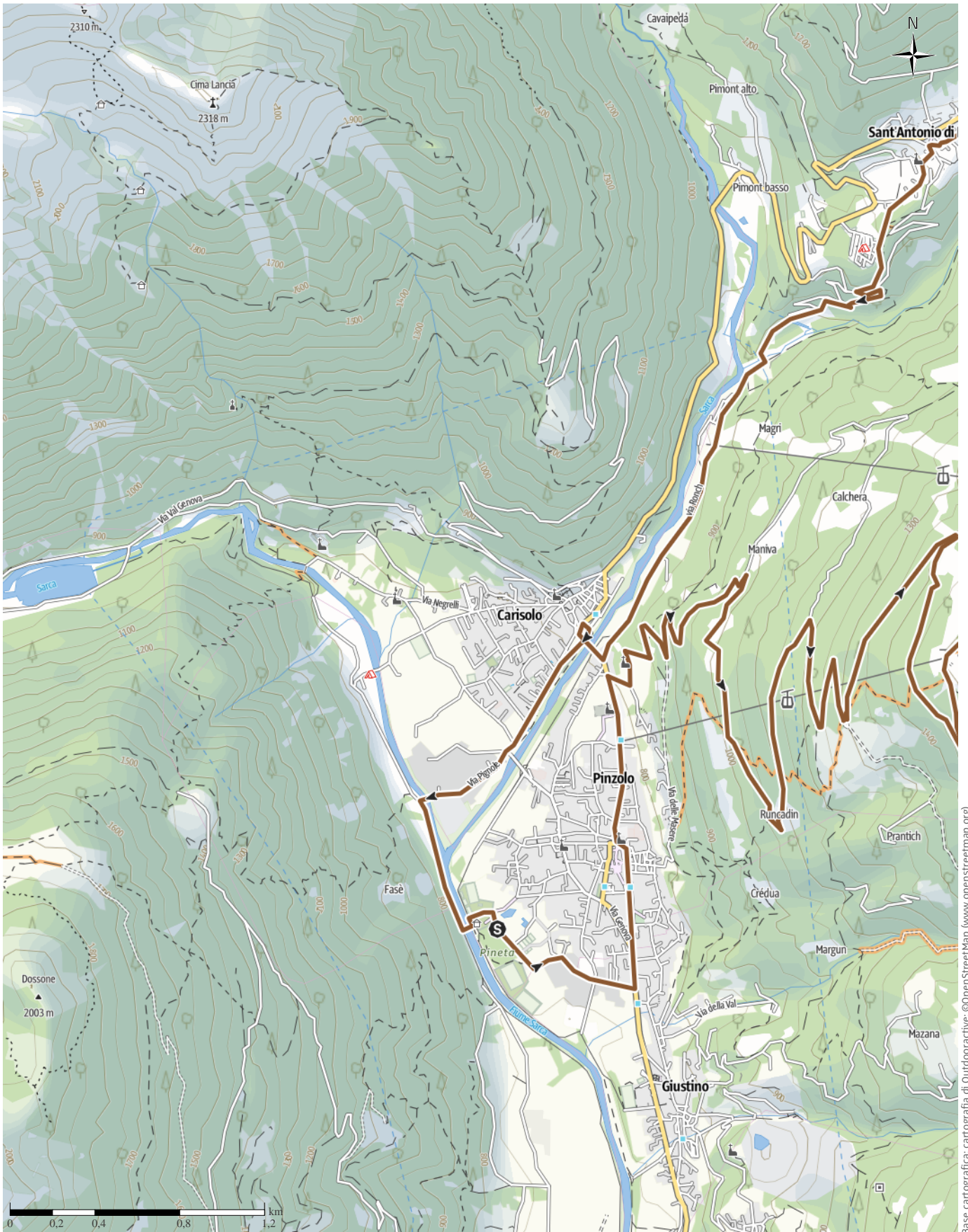
🕒 5:00 h

▲ 2.700 m

▼ 2.510 m

Difficoltà

difficile



Base cartografica: cartografia di Outdooractive; ©OpenStreetMap (www.openstreetmap.org)

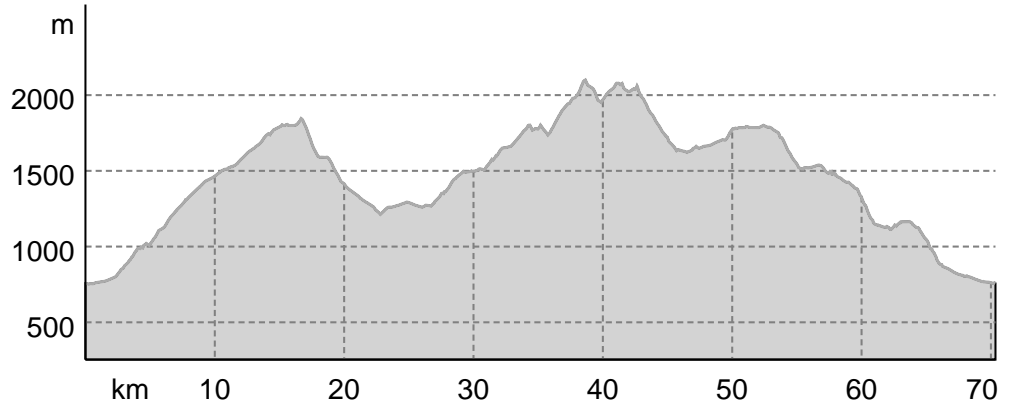


# Dolomitica Marathon 2025

## Tipo di strada

— Distanza 70,4 km

## Profilo altimetrico



## Dati del percorso

### Mountain bike

Distanza ↔ 70,4 km

Durata ⌚ 5:00 h

Salita ▲ 2700 m

Discesa ▼ 2510 m

Difficoltà **difficile**

Fitness ●●●●●●

Tecnica **S1**

Altitudine



## Periodo consigliato

GEN | FEB | MAR  
 APR | MAG | GIU  
 LUG | AGO | SET  
 OTT | NOV | DIC

## Valutazioni

### Autori

Emozione ●●●●●●

Paesaggio ●●●●●●

### Community

## Altri dati

### Proprietà

Panoramico

Flora

Fauna

Passaggio in vetta

Cross country

### Classificazione

🔄 Percorso ad anello

🍴 Puntini di ristoro lungo il percorso



### Dolomitica Brenta Bike

Ultimo aggiornamento: 22.03.2025

## DOLOMITICA BRENTA BIKE MARATHON NUOVO

### PERCORSO!

DOLOMITICA BIKE 2025: I NUOVI PERCORSI!

Una nuova avventura Dolomitica ti aspetta:

che tu scelga il percorso Marathon o Race, ti

sorprenderà il cambiamento di percorso: più sterrato, più mtb!

L'altimetria viene volutamente diversificata con maggior alternanza tra salite e discese: cresce il divertimento.

Impossibile non provarli.

## Direzioni da seguire

### Punto di partenza

Pinzolo, Località Pineta

### Coordinate:

DD: 46.155383, 10.757778

DMS: 46°09'19.4"N 10°45'28.0"E

UTM: 32T 635726 5112813

w3w: ///vicino.cuscini.cognata

### Punto di arrivo

Pinzolo, Località Pineta

## Apri il percorso sul tuo smartphone

## Dolomitica Marathon 2025



















Scannerizza questo codice QR e salva questo percorso per l'uso offline, condividilo con gli amici e altro...

Sito web

<https://out.ac/IXCj7r>

## Legenda









### Topografia

	Bosco, foresta
	Palude
	Prato
	Zona residenziale con edifici singoli
	Zona commerciale con edifici singoli
	Cimitero
	Campo da golf
	Impianti sportivi, stadio
	Stadio
	Piscina all'aperto
	Vigneto
	Incisioni rupestri
	Confini di stato
	Confine di stato
	Confine comunale
	Linea altimetrica
	Zona ad utilizzo speciale
	Riserva naturale










### Elementi topografici

	Montagna/cima
	Punto altimetrico
	Roccia
	Caverna
	Chiesa
	Cappella
	Cimitero
	Palazzo/castello
	Abbazia
	Monumento
	Rovina
	Miniera
	Tomba
	Torre di trasmissione
	Pala eolica
	Mulino a vento / acqua
	Punto panoramico

### Strade e sentieri

	Autostrada numero
	Strada statale con numero
	Nazione, regione, provincia
	Strada comunale
	Strada consorziale
	Strada agricola
	Sentiero
	Via ferrata

### Impianti e treno

	Cabinovia
	Cabinovia
	Seggiovia
	Skilift
	Teleferica
	Treno
	Metro
	Metro
	Tram
	Stazione ferroviaria